






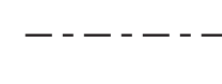





















Wijnendale

Kasteel van Wijnendale

Wijnendalebos

Legende

-  Loofbos
-  Privaat bos
-  Naaldbos
-  Bosreservaat
-  Grasland
-  Bebouwing en tuinen
-  Water
-  Gemeentegrens
-  Domeingrens
-  Fietspad
-  Wandelpad
-  Bosleerpad (2,6 km)
-  Korte wandeling (3,2 km)
-  Mountainbikepad
-  Revinzeпад
-  Grote Routepad
-  U bent hier
-  Infobord
-  Schuilhut
-  Parking
-  Begrazingszone
-  Speelzone
-  Merkwaardige boom
-  Fietsknooppunt
-  Kasteel
-  Kapel
-  Roopijfontein
- Bunker
- Totem

