



Vlaanderen
is natuur



vuursalamander

BUGGENHOUTBOS, VROEGER EN NU

In de twaalfde eeuw behoorde het Buggenhoutbos tot het duizend hectare groot "Beuckenhoudt", het grote woud waaraan de gemeente Buggenhout haar naam ontleent.

Tijdens de eerste wereldoorlog verminderde de bosoppervlakte van vierhonderd tot honderdzestig hectare. Grote delen werden tijdens de bezetting gerooid en als landbouwgrond in gebruik genomen. In 1933 kocht de Belgische staat de resterende honderdveertig hectare bos, wat meteen een punt zette achter de verdere achteruitgang van het bos. Nu is het domein eigendom van de Vlaamse overheid en wordt het beheerd door Natuur en Bos. Het beboste gedeelte bedraagt tweehonderdtwintig hectare.



eikels wintereik



WELKOM IN HET BUGGENHOUTBOS

AGENTSCHAP
NATUUR & BOS

BOSBEHEER

Het bosbeheer streeft naar een stabiel bosecosysteem. Rekening houdend met klimaat en bodem is dit een gemengd loofbos met dominantie van eik en in mindere mate beuk. Maatregelen als bijmenging met andere inheemse boom- en struiksoorten, het behoud van zeer oude bomen en een gepast aandeel dood hout moeten leiden tot een grotere biodiversiteit in Buggenhoutbos.

Om de twaalf jaar wordt eenzelfde perceel onder handen genomen: dunning, kapping en eventueel heraanplanting. Het bos heeft daarbij nog steeds een functie als leverancier van gewaardeerd inlands hout. Zo is het hout van de eik erg in trek om er parket van te maken.

Het wintereikenbestand is erkend als zaadbestand. Bij een goed eikeljaar (mastjaar) worden de eikels geoogst en in kwekerijen opgekweekt tot bosplantsoen "appellation contrôlée Buggenhoutbos".

EEN BOS STAAT NIET ALLEEN

Het landbouwlandschap rondom het Buggenhoutse bos vormt een belangrijke bufferzone tegen allerlei externe invloeden. Toch vestigden zich vroeger op goedkopere gronden een aantal industriële bedrijven aan de rand van het bos. Door bosuitbreiding aan de rand kan de waarde van het huidige domeinbos beter worden gevrijwaard.

Buizerd



ZACHTE RECREATIE

In Buggenhoutbos kan je wandelen, fietsen en ruiters op de aangeduide wegen. Je kan er je hond zijn benen laten strekken in de hondenloopzone en zelf een loopje wagen langs het natuurloopparcours. Voor de kinderen is er de 'Konijnenberg', een speelzone van tien hectare groot.

Plukken van planten en paddenstoelen is niet toegelaten. Uit respect en omwille van hun bescherming laten we ze dus ongemoeid.

BUGGENHOUTBOS, EEN BOS VOL VARIATIE

Vroeger was de beuk alleenheerser in het bos, maar nu moet hij het gezelschap van de wintereik dulden, de eyecatcher van Buggenhoutbos. De eikels zijn van superieure kwaliteit, een echte 'grand cru', waarmee overal in Europa al tientallen hectaren eikenbos werden aangeplant. Buggenhoutbos staat internationaal bekend voor haar wintereiken van topkwaliteit.

Het gemengde loofbos met wintereik heeft meer variatie in huis. Meer licht en een dikke laag humus zorgen voor de typische etagebouw met een boom-, struik-, kruid- en moslaag. Nergens in Vlaanderen is de wintereik zo goed vertegenwoordigd als hier in Buggenhoutbos. In het voorjaar ontdek je de gele dovenetel; in de zomer valse salie. Deze typische bosplanten, getuigen van een eeuwenoude bosbodem. De variatie aan paddenstoelen in het najaar is indrukwekkend: amanieten, bovisen, boleten en zelfs de zeldzame gekraagde aardster. Broedvogels als buizerd, sperwer, wielewaal, boomklever en zwarte specht wijzen op een vrij intact, stabiel en gevarieerd bosecosysteem. De laatste jaren vinden ook reeën hun weg naar het Buggenhoutbos.

Het oostelijke gedeelte van het bos ligt in de vallei van de Hollebeek. Deze sterk meanderende gracht wordt gevoed met oppervlaktewater uit de omgeving. Hier tref je de zeldzame vuursalamander aan. Buggenhoutbos is de meest noordelijke streek van België waar deze salamander voorkomt.

De Henneput, een oude bospoel, herbergt tal van vissen. In het voorjaar komen padden en kikkers er paaien. Op schrale, zonnige plekjes tref je de hazelworm - in de volksmond 'de bospaling' genoemd - aan.



MEER INFORMATIE

Hoe komt u er?

Bijna op het punt waar Oost-Vlaanderen, Antwerpen en Vlaams-Brabant elkaar raken, ligt het Buggenhoutbos.

- Vanuit Dendermonde (E17, afrit 12) volg je de N17 tot Baasrode, iets verderop staan wegwijzers naar Buggenhout. In het dorp volg je richting Merchtem tot aan Buggenhoutbos.
- Vanuit Brussel: op de A12 neem je afrit Meise. Volg Wolvertem en in Merchtem richting Buggenhout. Even voorbij Merchtem passeer je het Buggenhoutbos.
- Openbaar vervoer: het station van Buggenhout ligt op ongeveer 2 km ten noorden van het bos. De buslijn 245 Dendermonde-Brussel houdt driemaal halt in de Kasteelstraat langs het Buggenhoutbos. Concrete info vind je op www.delijn.be.

Meer info

Meer informatie over Buggenhoutbos vind je op www.natuurenbos.be/buggenhoutbos

Contactgegevens

Natuur en Bos van de Vlaamse overheid
anb@vlaanderen.be
www.natuurenbos.be

- www.facebook.com/natuurenbos
- www.twitter.com/natuurenbos
- www.instagram.com/natuurenbos



Uitgave: 2021

Lay-out: Patrick Van den Berghe

































Foto's: Norbert Huys, Gustaaf Van Gucht, Wouter Maes, Reinhart Cromphout; Alex Van Mol (ANB), Marc De Vos, Griet Buysse, Tom Ilinster

V.U. Jelle De Wilde.

Natuur en Bos van de Vlaamse overheid, Havenlaan 88 bus 75, 1000 Brussel

BUGGENHOUT

Legende

-  Bos
-  Toekomstig bos (2023)
-  Grasland
-  Heide
-  Bebouwing en tuinen
-  Water
-  Provinciegrens
-  Gemeentegrens
-  Openbare weg
-  Beperkt toegankelijke weg
-  Onverhard pad
-  Mountainbikeparcours
-  Ruiterspad
-  Wandel- en fietsroute rond Buggenhoutbos (9,5 km)
-  Wandeling boskapel (3,2 km)
-  Wandeling Konijnenberg (3,6 km)
-  Wandeling Eendeput (4,5 km)
-  Rolstoelpad (6 km)
-  Speelzone
-  Begrazingszone
-  Hondenlooszone
-  Infobord
-  Parking
-  Schuilhut
-  Taverne / restaurant
-  Hoeveoerisme
-  Start Natuurlopen
-  Fietsknooppunt
-  Wandelknooppunt
-  Kapel
-  Golfreïn
-  Ambibietunnel

