















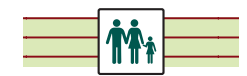












Legende

-  Bos
-  Privaat bos
-  Grasland
-  Boomgaard
-  Bebouwing en tuinen
-  Water
-  Gemeentegrens
-  Onverharde weg
-  Wandelpad
-  Fietspad
-  Ruiterspad
-  Ruiters- en menpad
-  Bertemboswandeling (7,2 km)
-  Koeheidwandeling (5 km)
-  U bent hier
-  Speelzone
-  Vrij toegankelijke zone
-  Infobord
-  Picknickbank
-  Schuilhut
-  Parking
-  Kerk
-  Kapel
-  treinstation
-  Watertoren
-  Hoeve
-  Fietsknooppunt



Beisem

Veltem-Beisem

Eikenbos

Bertembos

Vossenhol

BERTEM

Brussel

Leuven

N2

94

37

95

N3

KROONSTRAAT

KROONSTRAAT

STATIONSSTRAAT

LODEWIJK VAN VELTEMSTRAAT

NEKWINKELSTRAAT

HOOGVELDSTRAAT

BOVENBERGSTRAAT

RADIOWEG

HAREVELDSTRAAT

BERTEMSEBAAN

VRT Zendstation

Augustijnerhoeve

AUGUSTIJNDELLESTRAAT

NIEUWSTRAAT

BOSSTRAAT

OUDE BERTEMBOSSTRAAT

VERNAGELSTRAAT

BOSSTRAAT

Bertembos

ARMENLOSWEG

WEYGENSTRAAT

AUGUSTIJNSTRAAT

HOOGVELDBAAN

BOSSTRAAT

NIEUWSTRAAT

WEYGENSTRAAT

BERTSE HEIDEWEG

OUDE BAAN

OUDE BAAN

BOSSTRAAT

WEYGENSTRAAT

TERVUURSESTEENWEG