



SCHANS VAN SMOUTAKKER

DRIEHOEK

ANTITANKGRACHT

ERTBRANDSTRAAT

HOOGEND

VOSSEVELDLAAN

OUDE GALGENSTR.

KAPELSESTRAAT

VOSSEVELD

GALGENVELD

FRANS HOUTAGSTRAAT

GALGENVELD

GALGENVELD

GALGEVELD

i

P

i

i



P

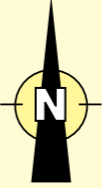
i

HEUVELS

WATERSTRAAT  
'S HERTOEGENDIJKSE BEEK

**LEGENDE**

-  = GEWESTWEG
-  = OPENBARE WEGEN
-  = WANDELPAD
-  = FIETS- EN WANDELPAD
-  = RUITERPAD
-  = PARKING
-  = INFOBORD
-  = BOS
-  = HEIDE
-  = SPEELZONE
-  = WATER
-  = AKKER
-  = WEILAND
-  = OVERIG GEBIED
-  = DOMEINGRENS
-  = GEMEENTEGRENS



HAZEPAD

DE SYRENLAAN

HEUVELS

WATERSTRAAT

'S HERTOEGENDIJKSE BEEK