











LEGENDE

-  BOS / STRUIKEN
-  GRASLAND
-  BEBOUWD GEBIED
-  RIETMOERAS
-  WATER / ZEE
-  TIJDELIJKE PLAS
-  AKKERLAND
-  STRAND
-  DUINEN / DUINGRASLAND
-  SLIK EN SCHORRE

-  VEERASTER
-  SPOORWEG
-  TRAMLIJN
-  TALUDS
-  FIETS- EN WANDELBRUG
-  OPENBARE WEG
-  WANDELPAD
-  WANDEL- EN FIETSPAD
-  WANDELPAD (enkel toegankelijk van 1 augustus tot 31 maart)
-  DOMEINGRENS
-  INGANG / INFORMATIE
-  PARKING
-  OBSERVATIEPUNT
-  VUURTOREN

BAAI VAN HEIST

ZEEDIJK

VISSERSHULDEPLEIN

ELISABETHLAAN

P

P

ELISABETHLAAN

HESTLAAN

VUURTOREN-WEIDE

SASHULDIJK

BARNSE WARTJE

EIEBURG

SASHUL

EVENDIJK

HESTLAAN

GOERENSPORWEG

GUSTAVE VAN NIEUWENHUYSESTRAAT

SPOORWEG HEIST-BRUGGE

CAMPING

KLEIPUTTEN VAN HEIST

OUDE SPOORWEGBRUG

LEOPOLDKANAAL

SCHIPDONKANAAL

ALFRED RONSESTRAAT

VERBINDINGSDOK

SLUIS

ISABELLEVAART

MOERSTRAAT

P

HESTLAAN



0m 100m 200m