
















Legende

-  Bos
-  Open bos
-  Rustgebied
-  Festivalweide Middenvijver
-  Water
-  Domeingrens
-  Wandelpad konijn (1,6 km)
-  Wandelpad reiger (2,6 km)
-  Weg naar uitkijkpunt
-  U bent hier
-  Infobord
-  Parking
-  Uitzichtspunt
-  Tramspoor met tramhalte
-  Kijkheuvel



**Antwerpen
Linkeroever**