





Legende

-  Bos
-  Toekomstig bos
-  Grasland
-  Water
-  Bebouwing en tuinen
-  Wandelpad (onverhard)
-  Fietspad (halfverhard)
-  Toegankelijk pad
-  Geen doorgang
-  Vlonderterras
-  Buitenklas
-  Infobord
-  Fietsparking
-  Speelzone
-  Boomgaard
-  Bushalte
-  Picknickplaats
-  Rustbank

Vinderhoutse Bossen



 **STARTPLAATS Leeuwenhof**
Beekstraat 46 - 9031 Gent

-  Wandelroute (9,1 km)
-  Wandelroute (7,6 km)
-  Wandelroute (4 km)
-  Wandelroute (1,4 km)



 7
200 m

Ringvaart om Gent